

1

¿Qué ha pasado en las cuencas de los ríos Cauca y San Jorge?



27 de agosto/2021: rompimiento del jarillón del río Cauca en Cara de Gato (San Jacinto del Cauca).

02 de marzo/2022: desbordamiento del río Cauca tras sobrepasar el jarillón de Cara de Gato. Posterior a ello, se presenta nuevo rompimiento del Jarillón.



27 de agosto/2021 - 22 de marzo/2022: persistencia de inundaciones en La Mojana por ingreso del río Cauca hacia el Bajo San Jorge.



Febrero/2022:

Excesos de lluvia en la cuenca media del río Cauca (sur de Antioquia).



Altos niveles en el río Cauca, cercanos a los máximos históricos (2000-2020).

2

¿Qué ha pasado recientemente (24-25 de marzo)?



Condición seca predominante en toda la región.



Predominio de niveles estables en río Cauca (tramo Valdivia-Pinillos), Alto San Jorge y Bajo Magdalena.



Ingreso del río Cauca hacia el Bajo San Jorge a través del sector Cara de Gato (San Jacinto del Cauca).



Reporte comunitario



Descenso de niveles en áreas de drenaje de los **caños San Matías** (comunidades de Sincelejito-Ayapel y Parcelas de Santa Fé-San Benito Abad), **Viloria** (comunidades de Cecilia- Ayapel y El Chupo y Cuiva - San Benito Abad), y río San Jorge (Santa Rosa - Ayapel).

3



¿Qué esperamos (25-28 de marzo)?

Lluvias hacia el Bajo Nechí; y probabilidad de eventos de lluvias principalmente hacia sectores de los municipios Nechí, San Jacinto del Cauca, Achí, Guaranda y Majagual; y en el Bajo Nechí.



Descenso del río Cauca (tramo Valdivia-Pinillos) y sistema de caños con conexión al Cauca a través de Cara de Gato.

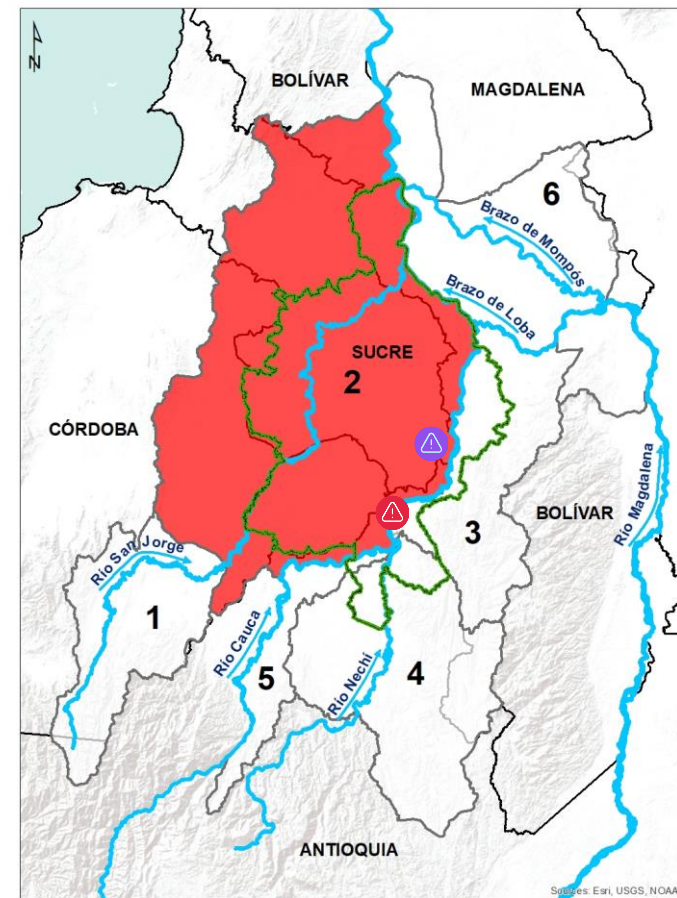


Probabilidad de incrementos en la cuenca del Bajo Nechí, Alto San Jorge y Bajo Magdalena.



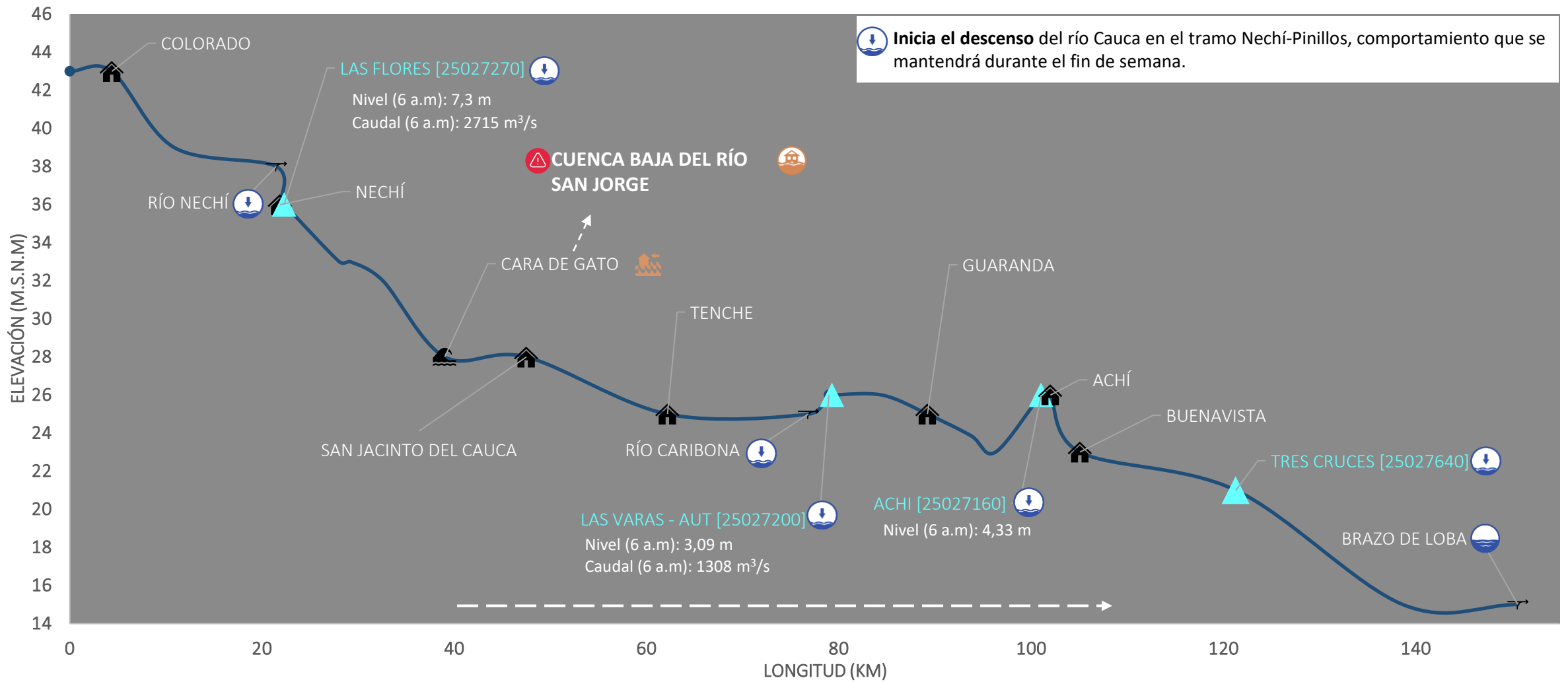
Recomendaciones

- Especial atención al Bajo San Jorge, en las áreas conexas a Cara de Gato como los caños Gil, San Matías, Rabón y Viloria.
- Estar atentos a la información oficial emitida por los consejos de gestión de riesgo, así como a las alertas emitidas por el Centro Regional de Pronósticos y Alertas de La Mojana.



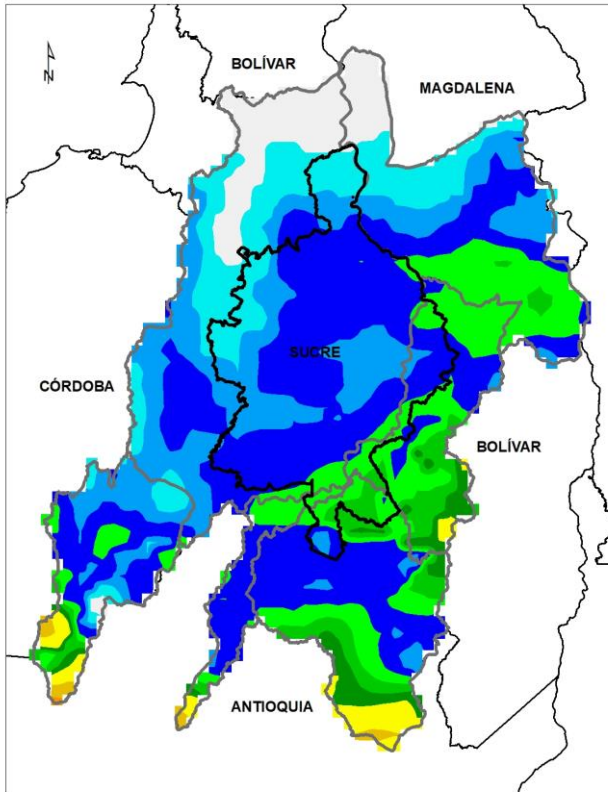
PARA TOMAR ACCIÓN: 2) Bajo San Jorge (caños Gil, San Matías, Rabón y Viloria); **(Puntual)** Bajo Cauca en Cara de Gato (San Jacinto del Cauca)

III. Condiciones hidrológicas actuales en el río Cauca (tramo Nechí-Pinillos)

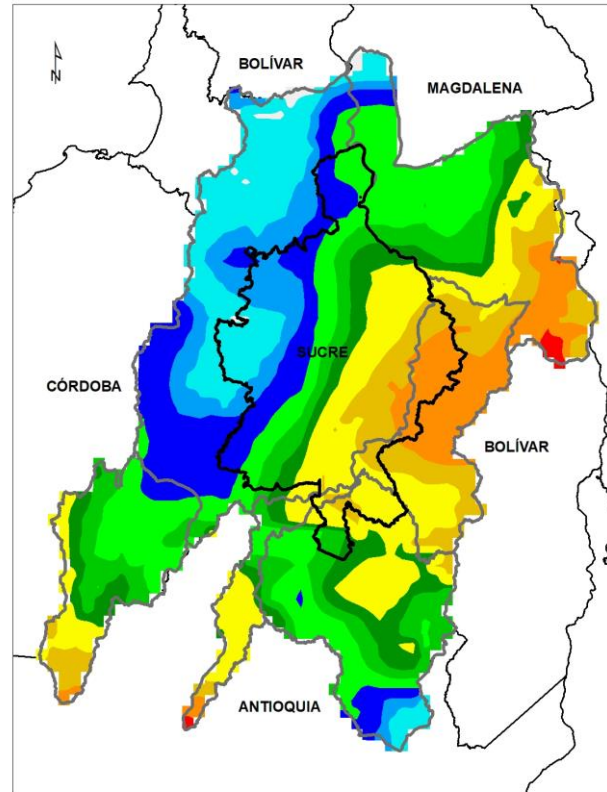


PUNTOS DE INTERÉS RÍO CAUCA (TRAMO NECHÍ-MAGANGUÉ)		ALERTAS HIDROLÓGICAS		CONDICIONES HIDROLÓGICAS		ZONAS DE EMERGENCIA	
	Estación hidrológica IDEAM		Alerta ROJA Para tomar acción		Niveles en ascenso		Inundación por desbordamiento
	Población		Alerta NARANJA Para prepararse		Niveles en descenso		Inundación por rompimiento margen derecha
	Rompedero		Alerta AMARILLA Para informarse		Niveles estables		Inundación por rompimiento margen izquierda (Mojana)
	Confluencia		Condiciones NORMALES Sin alerta		Tránsito de crecida		

PRONÓSTICO PARA EL 25 DE MARZO Y 26 DE MARZO



ACUMULADO DEL 25 AL 26 DE MARZO



ACUMULADO DEL 26 AL 27 DE MARZO



- **Noche del 25 de marzo y madrugada del 26 de marzo:** posibilidad de lluvias principalmente hacia sectores de los municipios de Nechí, San Jacinto del Cauca, Achí, Guaranda y Majagual; y en el Bajo Nechí.
- **Mañana del 26 de marzo:** parcialmente nublado, sin lluvias.
- **Tarde del 26 de febrero:** parcialmente nublado, sin lluvias.
- **Noche del 26 y madrugada del 27 de marzo:** probabilidad de lluvias en amplios sectores de La Mojana; y en las subzonas del Alto San Jorge, Bajo Magdalena, Bajo Cauca y Bajo Nechí.

**Equipo de trabajo Centro regional de Pronóstico
y Alertas Tempranas de LA MOJANA**

Elaborado por:
NATALIA MUÑOZ HERRERA, Hidróloga
RAFAEL ELÍAS MUNDARAY MAGO, Meteorólogo

www.corpomojana.gov.co

Correo Electrónico:
corpomojana@corpomojana.gov.co
Cra. 21 # 21 A – 44 San Marcos - Sucre
Teléfono: (+575) 295 5347

YOLANDA GONZALEZ HERNÁNDEZ,

Directora General IDEAM.

MARTHA CECILIA CADENA,

Jefe Oficina del Servicio de Pronósticos y Alertas

www.ideam.gov.co

Correos electrónicos:

servicio@ideam.gov.co,

alertas@ideam.gov.co

Calle 25 d # 96b - 70, piso 3. Bogotá, D.C.

Teléfono: 307 5625 ext. 1334 - 1336.

LILIANA QUIROZ, Directora General de la Corporación para el Desarrollo Sostenible de La Mojana y el San Jorge-CORPOMOJANA.

RAQUEL GARAVITO, Gerente del Fondo Adaptación

JIMENA PUYANA, Gerente Nacional de Desarrollo Sostenible del PNUD